

شكراً لتحميلك هذا الملف من موقع المناهج الإماراتية



ورقة عمل درس قارة آسيا طبيعياً

موقع المناهج ⇨ المناهج الإماراتية ⇨ الصف السادس ⇨ اجتماعيات ⇨ الفصل الثاني ⇨ الملف

تاريخ نشر الملف على موقع المناهج: 2024-02-05 10:53:56 | اسم المدرس: أحمد بدوي

التواصل الاجتماعي بحسب الصف السادس



روابط مواد الصف السادس على تلغرام

[الرياضيات](#)

[اللغة الانجليزية](#)

[اللغة العربية](#)

[التربية الاسلامية](#)

المزيد من الملفات بحسب الصف السادس والمادة اجتماعيات في الفصل الثاني

ورقة عمل درس قارة آسيا	1
بوربوينت الدرس الأول قارة آسيا طبيعياً من الوحدة الأولى	2
كتاب دليل المعلم	3
كتاب الطالب	4
أسئلة الامتحان النهائي	5



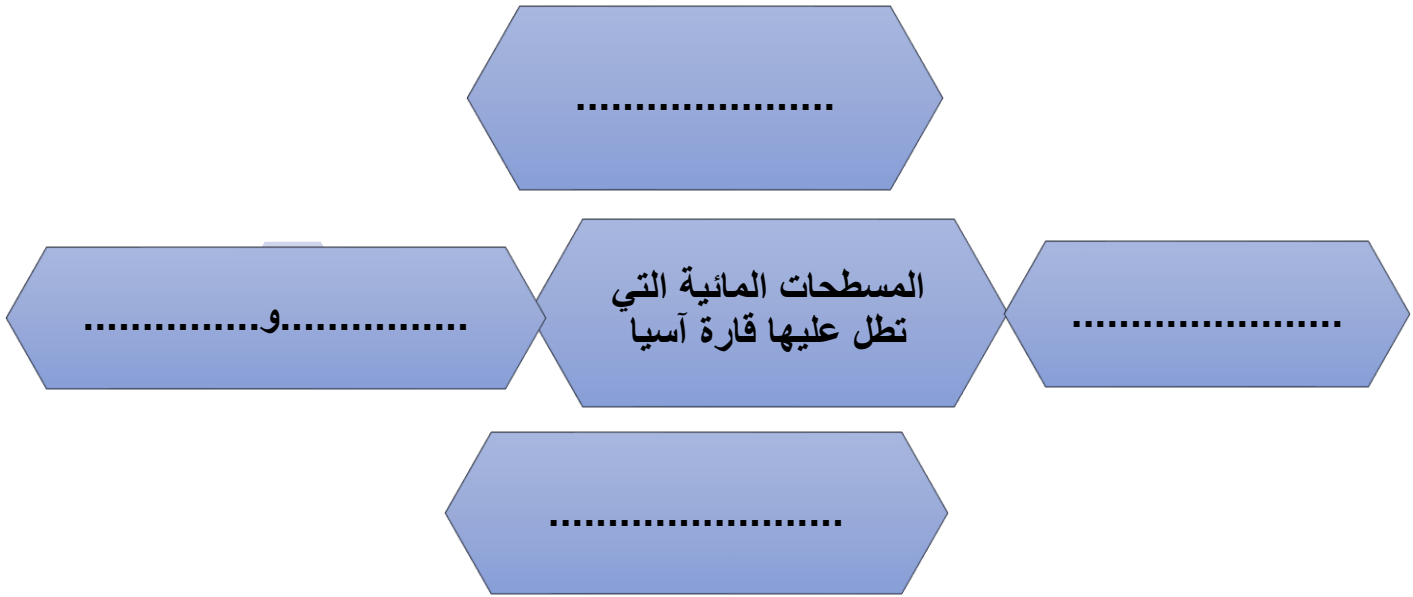
ورقة عمل للصف السادس

الهدف : أن يستنتج الطالب

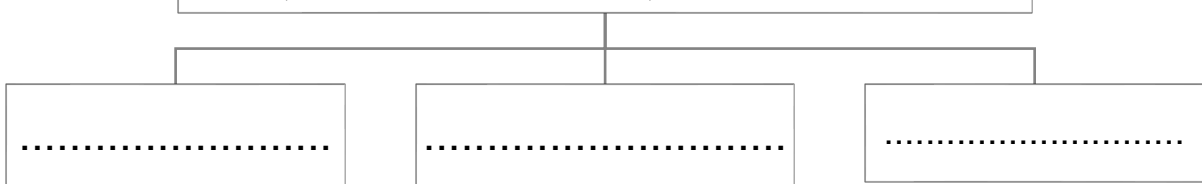
الاسم : الصف : السادس () التاريخ : / جمادى الآخر / 1445 هـ
الموافق : / 1 / 2024 م

ضع علامة (√) أمام العبارات الصحيحة أو علامة (×) أمام العبارات الخاطئة لكل مما يأتي:

- () سميت آسيا قديما باسم الأرض المشمسة ذات الجو المعتدل الجميل.
 () قارة آسيا هي أكبر قارات العالم مساحتها 44.5 مليون كيلومتر مربع.
 () يوجد في قارة آسيا أعلى قمة جبلية في العالم وهي قمة افرست 8848 مترا.
 () أدى اتساع قارة آسيا إلى تنوع مظاهر السطح بها من جبال وهضاب وسهول وصحراء.



العوامل المؤثرة في المناخ والنبات الطبيعي



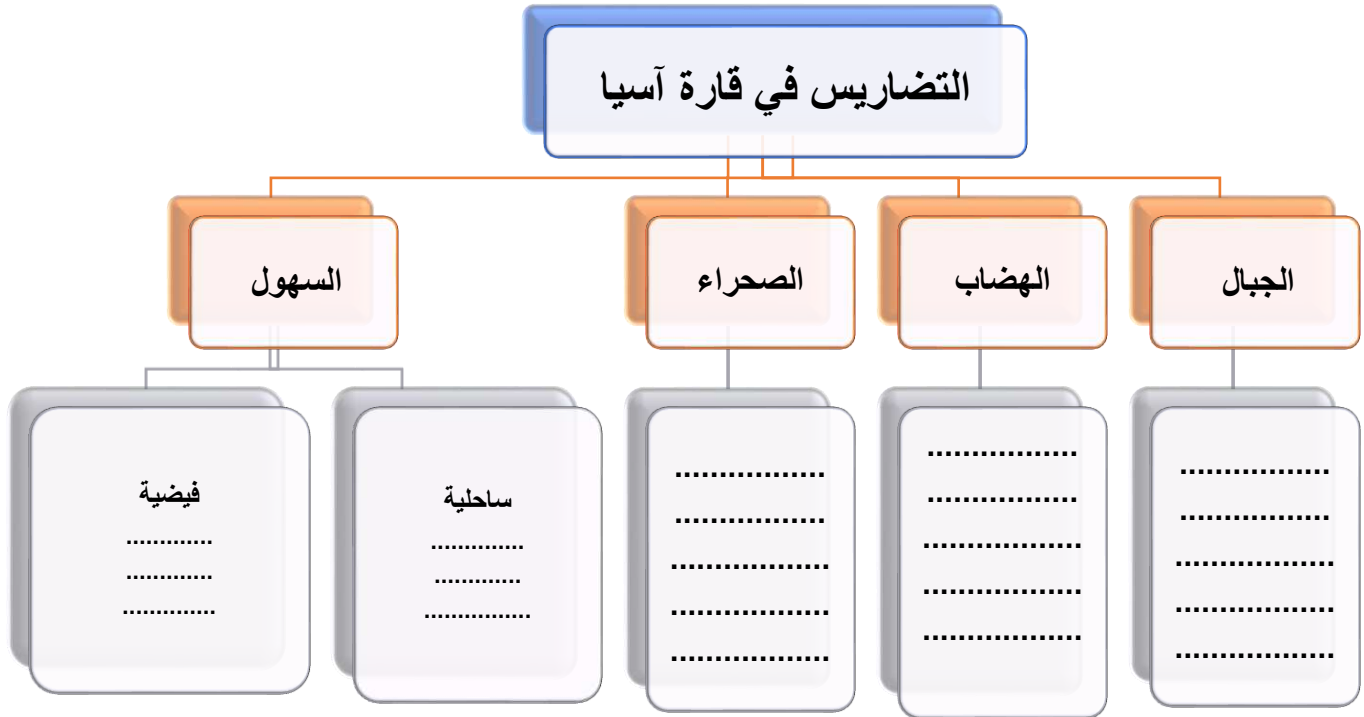
• ضع التعريف المناسب لكل من العبارات التالية.

(إقليم يمتاز بدرجات الحرارة المرتفعة والأمطار طوال العام وتنمو فيه الغابات الاستوائية دائمة الخضرة ومن أشجاره الماهوجني والمطاط والأبنوس.

(إقليم يمتاز بدرجات الحرارة المرتفعة والأمطار الغزيرة صيفا كما في جنوب آسيا واليمن بينما الشتاء جاف عدا بعض المناطق التي تسقط بها الأمطار مثل جزر شرق آسيا ومن أشجارها الساج والخيزران.

(إقليم يمتاز بدرجات الحرارة المرتفعة والأمطار النادرة كما في صحراء شبه الجزيرة العربية وتنمو بها الأعشاب الشوكية والغاف والنخيل.

(إقليم يمتاز بأنه حار وجاف صيفا ودافئ وممطر شتاء ويتمثل في سواحل دول بلاد الشام وتركيا ومن أشجاره البلوط والسنديان والأرز.



انتهت الأسئلة

معلم المادة أحمد بدوي